

АКТ

Государственной историко-культурной экспертизы документации, содержащей результаты исследований, в соответствии с которыми определяется наличие или отсутствие объектов, обладающих признаками объекта культурного наследия, на земельных участках, подлежащих воздействию земляных, строительных, мелиоративных, хозяйственных работ, работ по использованию лесов и иных работ.

Документация, содержащая результаты исследований, в соответствии с которыми определяется наличие или отсутствие объектов, обладающих признаками объекта культурного наследия на территории земельного участка, отводимого под объект «Обустройство Вишнево-Полянского нефтяного месторождения (3 очередь)» в Нурлатском муниципальном районе Республики Татарстан, подлежащем воздействию земляных, строительных, мелиоративных, хозяйственных работ и иных работ.

Настоящий Акт государственной историко-культурной экспертизы составлен в соответствии с Федеральным законом от 25.06.2002 г. № 73-ФЗ «Об объектах культурного наследия (памятниках истории и культуры) народов Российской Федерации» (ред. от 22.10.2014, с изм. от 01.12.2014), Положением о государственной историко-культурной экспертизе, утвержденным постановлением Правительства Российской Федерации от 15.07.2009 г. № 569 (в редакции Постановления Правительства Российской Федерации от 09 июня 2015 г. № 569 «О внесении изменений в Положение о государственной историко-культурной экспертизе).

В соответствии с пунктом 11.1 Положения экспертиза проводится одним экспертом.

1. Дата начала проведения экспертизы: 13.10.2017 г.

2. Дата окончания экспертизы: 16.10.2017 г.

3. Место проведения экспертизы: г. Саратов

4. Заказчик экспертизы: Обособленное структурное подразделение ГНБУ «Академия наук РТ» «Институт археологии имени А.Х. Халикова Академии наук Республики Татарстан»


5. Сведения об эксперте:

Юдин Александр Иванович: образование – высшее, специальность «Историк. Преподаватель истории», ученая степень – доктор исторических наук, место работы и должность – заместитель директора по научной работе ООО «ЛРТ-Наследие», стаж работы – 30 лет. Реквизиты аттестации эксперта – Государственный эксперт по проведению историко-культурной экспертизы (приказ Министерства культуры РФ № 212 от 20.01.2016 г.).

Профиль экспертной деятельности:

- земли, подлежащие воздействию земляных, строительных, мелиоративных, хозяйственных работ, предусмотренных статьей 25 Лесного кодекса РФ по

Эксперт _____

 А.И. Юдин

использованию лесов (за исключением работ, указанных в пунктах 3, 4 и 7 части 1 статьи 25 Лесного кодекса РФ) и иных работ, в случае, если орган охраны объектов культурного наследия не имеет данных об отсутствии на указанных землях объектов культурного наследия, включенных в реестр, выявленных объектов культурного наследия либо объектов, обладающих признаками объекта культурного наследия;

- документы, обосновывающие включение объектов культурного наследия в реестр;

- документация, за исключением научных отчетов о выполненных археологических полевых работах, содержащая результаты исследований, в соответствии с которыми определяется наличие или отсутствие объектов, обладающих признаками объекта культурного наследия, на земельных участках, подлежащих воздействию земляных, строительных, мелиоративных, хозяйственных работ, работ по использованию лесов и иных работ;

- документация или разделы документации, обосновывающие меры по обеспечению сохранности объекта культурного наследия, включенного в реестр, выявленного объекта культурного наследия либо объекта, обладающего признаками объекта культурного наследия, при проведении земляных, мелиоративных, хозяйственных работ, указанных в настоящей статье работ по использованию лесов и иных работ в границах территории объекта культурного наследия либо на земельном участке, непосредственно связанном с земельным участком в границах территории объекта культурного наследия.

6. Информация о том, что в соответствии с законодательством Российской Федерации эксперты несут ответственность за достоверность сведений, изложенных в заключении:


Настоящим подтверждается, что Государственный эксперт **Юдин Александр Иванович**, участвующий в проведении историко-культурной экспертизы предупрежден об уголовной ответственности за дачу заведомо ложного заключения по статье 307 Уголовного кодекса Российской Федерации, содержание которой ему известно и понятно.

7. Отношения к заказчику.

Эксперт Юдин А.И.:

- не имеет родственных связей с заказчиком (его должностными лицами, работниками);
- не состоит в трудовых отношениях с заказчиком;
- не имеет долговых или иных имущественных обязательств перед заказчиком;
- не владеет ценными бумагами, акциями (долями участия, паями в уставных капиталах) заказчика;
- не заинтересован в результатах исследований и решений, вытекающих из настоящего экспертного заключения, с целью получения выгоды в виде денег, ценностей, иного имущества, услуг имущественного характера или имущественных прав для себя или третьих лиц.

Эксперт _____

 А.И. Юдин

8. Объект экспертизы:

Документация, содержащая результаты исследований, в соответствии с которыми определяется наличие или отсутствие объектов культурного наследия, включенных в реестр, выявленных объектов культурного наследия либо объектов, обладающих признаками объекта культурного наследия, на земельных участках, подлежащих воздействию земляных, строительных, мелиоративных работ и иных работ по объекту «Обустройство Вишнево-Полянского нефтяного месторождения (3 очередь)» в Нурлатском муниципальном районе Республики Татарстан.

9. Цель экспертизы:

Определение наличия или отсутствия объектов культурного наследия, включенных в реестр, выявленных объектов культурного наследия либо объектов, обладающих признаками объекта культурного наследия, на территории земельного участка, отводимого под объект «Обустройство Вишнево-Полянского нефтяного месторождения (3 очередь)» в Нурлатском муниципальном районе Республики Татарстан.

10. Перечень документов, представленных заявителем:

1) Документация, содержащая результаты исследований, в соответствии с которыми определяется наличие или отсутствие объектов культурного наследия, включенных в реестр, выявленных объектов культурного наследия либо объектов, обладающих признаками объекта культурного наследия, на земельных участках, подлежащих воздействию земляных, строительных, мелиоративных, хозяйственных работ и иных работ по проекту строительства объекта «Обустройство Вишнево-Полянского нефтяного месторождения (3 очередь)» в Нурлатском муниципальном районе Республики Татарстан. Автор – Хузин Ф.Ш., Казань, 2017. – 59 стр.

11. Сведения об обстоятельствах, повлиявших на процесс проведения и результаты экспертизы: не имеются

12. Сведения о проведенных исследованиях с указанием примененных методов, объема и характера выполненных работ и их результатов:


в процессе проведения экспертизы был выполнен анализ всех предоставленных материалов по объекту, с формулировкой выводов; оформление результатов исследований, проведенных в рамках государственной историко-культурной экспертизы, в виде Акта.

13. Перечень документов и материалов, привлекаемых при проведении экспертизы, а также использованной для нее специальной, технической и справочной литературы.

1. Федеральный Закон от 25.06.2002 г. № 73-ФЗ «Об объектах культурного наследия (памятниках истории и культуры) народов Российской Федерации».

2. Положение о порядке проведения археологических полевых работ и составления научной отчетной документации, утвержденное постановлением

Эксперт _____

 А.И. Юдин

Отделения историко-филологических наук Российской академии наук от 27 ноября 2013 г. № 85.

3. Постановление Правительства Российской Федерации № 315 от 26 апреля 2008 г. «Об утверждении Положения о зонах охраны объектов культурного наследия (памятников истории и культуры) народов Российской Федерации».

4. ГОСТ Р 55627-2013 «Археологические изыскания в составе работ по реставрации, консервации, ремонту и приспособлению объектов культурного наследия» (Дата введения в действие - 1 апреля 2014 г.)

5. Постановление Правительства РФ от 15.07.2009 г. № 569 «Об утверждении Положения о государственной историко-культурной экспертизе».

6. Закон РТ от 1 апреля 2005 года N 60-ЗРТ «Об объектах культурного наследия в республике Татарстан».

14. Факты и сведения, выявленные и установленные в результате проведенных исследований.

В результате рассмотрения документации установлено, что летом 2017 г. сотрудниками Института археологии им. А.Х. Халикова АН РТ под руководством Ф.Ш. Хузина было проведено археологическое охранно-разведочное обследование земельного участка, отводимого под объект «Обустройство Вишнево-Полянского нефтяного месторождения (3 очередь)».

Заказчиком изыскательских работ является ПАО «Татнефть».

Территория исследования установлена в соответствии с картографическим материалом, предоставленным заказчиком. В составе проекта имеется 15 линейных объектов общей протяженностью 15,66 км, ширина землеотвода составляет 10 м.

Археологические работы производились по Открытому листу № 1203 от 19.07.2017 г., выданному Министерством культуры РФ на имя Ф.Ш. Хузина.


Археологические разведки проводились в соответствии с методическими рекомендациями, изложенными в Положении о порядке проведения археологических полевых работ и составления научной отчетной документации от 27 ноября 2013 г. №85.

Документация, содержащая результаты исследований, в соответствии с которыми определяется наличие или отсутствие объектов культурного наследия, включенных в реестр, выявленных объектов культурного наследия либо объектов, обладающих признаками объекта культурного наследия, на земельных участках, подлежащих воздействию земляных, строительных, мелиоративных, хозяйственных работ и иных работ по проекту строительства объекта «Обустройство Вишнево-Полянского нефтяного месторождения (3 очередь)» в Нурлатском муниципальном районе Республики Татарстан.

В Документации представлены природно-географические характеристики территории проведения работ, историко-археологическая справка по району работ, результаты обследования.

Отчет также включает альбом иллюстраций (всего 54 иллюстрации) и копию Открытого листа № 1203 от 19.07.2017 г., выданного Министерством культуры РФ на имя Ф.Ш. Хузина.

Эксперт

 А.И. Юдин

Описание участков, отведенных под строительство.

Территория, проектируемая под строительство объекта «Обустройство Вишнево-Полянского нефтяного месторождения (3 очередь)» в Нурлатском муниципальном районе Республики Татарстан. Территория исследования установлена в соответствии с картографическим материалом, предоставленным заказчиком. Все земельные участки, подвергшиеся полевому обследованию топографически делятся на четыре группы.

Участок 1, объект линейный, трасса ВЛ 10кВ от фидера 218-23 до фидера 215-02. Начинается и тянется вдоль лесного массива, повторяя его контуры. Располагается в 3,2 км к востоку от н.п. Тюрясево, 2,6 км к западу от р. Буглаурка.

Участок 2, объект линейный, трасса нефтегазосборного трубопровода от куста скважин К-1093 (ПЗ-88040) до ГЗУ-8153. Начинается в 3,27 км на север северо-запад от н.п. Русская Менча, в 4,15 км на север северо-восток от н.п. Единение, в 0,9 км на запад от реки Буглаурка. Тянется с юго-запада на северо-восток вдоль промысловой дороги.

Участок 3, объект линейный, трасса нефтегазосборного трубопровода от куста К-8152(ПЗ-8152) до БГ-8709. Расположен в 3,4-3,8 км к северу от н.п. Русская Менча, в 4,5 км на северо-восток от н.п. Единение, 0,80 км на запад от р. Буглаурка. Проходит среди распахиваемых полей. Общее направление северо-восток – северо-запад. Восточное окончание соединяется с участком 5.

Участок 4, объект линейный, трасса ВЛ 10кВ от фидера 215-02 до куста К-8152. Расположен в 3,5-3,9 км к северу от н.п. Русская Менча, в 4,7 км на северо-восток от н.п. Единение, 0,69 км на запад от р. Буглаурка. Проходит среди распахиваемых полей. Общее направление юг юго-восток – север северо-запад.


Участок 5, объект линейный, трасса нефтегазосборного трубопровода от куста скважин К-88040 (ПЗ-88040) до БГ-8709. Расположен в 3,5-3,6 км к север северо-востоку от н.п. Русская Менча, в 4,3 км на север северо-запад от н.п. Подгорка, 0,27 км на запад от р. Буглаурка. Проходит среди распахиваемых полей. Общее направление юг юго-запад – север северо-восток. Западное окончание соединяется с участком 4.

Участок 6, объект линейный, трасса ВЛ 10кВ от опоры №113 (фидер 215-20) до опоры №200 (фидер 215-02). Начинается в 1,35 км на север северо-восток от н.п. Русская Менча, тянется через распахиваемые поля и полосы защитных лесопосадок в север северо-западном направлении. После пересечения р. Менчушки, поворачивает на юго-запад, затем опять меняет направление на северо-запад и заканчивается в 3,8 км на северо-восток от н.п. Единение.

Участок 7, объект линейный, трасса ВЛ 10кВ от фидера 215-09 до т. А (куст скважин К-1227). Начинается в 0,8 км на север от н.п. Вишневая Поляна, 2,3 км на северо-запад от н.п. Абляскино, 0,55 км на север от р. Большой Черемшан.

Участок 8, объект линейный, трасса ВЛ 10кВ от фидера 215-04 до куста скважин К-88250. Начинается в 2,17 км от н.п. Вишневая Поляна, в 3,52 км на северо-запад от н.п. Абляскино. В своем начале соприкасается с участком 7. Тянется в северном направлении по лесному массиву, в заключительной части проходит в непосредственной близости от участка 9.

Эксперт



А.И. Юдин

Участок 9, объект линейный, включает в себя два объекта, расположенных в лесном массиве (Рис. 5). Первый объект, трасса нефтегазосборного трубопровода от куста скважин К-88250(ПЗ-88250) до БГ-1227 начинается в 4,2 км на запад от н.п. Урняк, 4,1 км на север от н.п. Вишневая Поляна. Трасса тянется в запад северо-западном направлении, затем поворачивает на север. Второй объект, трасса нефтегазосборного трубопровода от куста скважин К-88256 (ПЗ-88256) до П-1, начинается в 0,63 км на запад от места начала предыдущего объекта.

Участок 10, объект линейный, трасса ВЛ 10кВ от фидера 215-09 до куста скважин К-1090 расположен в лесном массиве. Начинается в 3,82 км на север от н.п. Вишневая Поляна, 4,86 км на запад от н.п. Урняк. Ближайший водный объект, р. Большой Черемшан, расположен в 1,8 км к югу.

Участок 11, объект линейный, трасса ВЛ 10кВ от эл.подст. №215 до куста скважин К-8835. Начинается в 0,8 км от юго-восточной окраины н.п. Караульная Гора. Несколько раз меняя направление тянется по распахиваемым полям. Пересекает автодорогу 16К0098 (Нурлатский тракт).

Участок 12, объект линейный, трасса ВЛ 10кВ от эл.подст. №215 до куста скважин К-8111. Начинается в 1,37 км от юго-восточной окраины н.п. Караульная Гора. Тянется в северо-западном направлении.

Участок 13, объект линейный, трасса ВЛ 10кВ от эл.подст. №215 до куста скважин К-8273. Начинается в 0,8 км от юго-восточной окраины н.п. Караульная Гора. Несколько раз меняя направление тянется по распахиваемым полям. Пересекает автодорогу 16К0098 (Нурлатский тракт).

Участок 14, объект линейный, трасса нефтегазосборного трубопровода от куста скважин К-88181 (ПЗ-88181) до БГ-8056. Начинается в 0,4 км от юго-восточной окраины н.п. Караульная Гора. Тянется по распахиваемым полям в юг юго-западном направлении.


В ходе произведенных полевых работ было обследовано 15 линейных объектов общей протяженностью 15,66 км. В процессе исследований было заложено 12 шурфов. Девять шурфов 1х1 м (9 кв. м), два шурфа 2х1 м (4 кв. м) и один шурф 2х2 м (4 кв. м). Общая площадь шурфов составила 17 кв. м. Индивидуальные находки, массовый материал и другие признаки культурного слоя в шурфах не обнаружены. После проведения работ шурфы были засыпаны.

Результаты обследования

В результате проведения научно-исследовательских археологических работ (разведок) на территории земельного участка, отводимого под объект «Обустройство Вишнево-Полянского нефтяного месторождения (3 очередь)» в Нурлатском муниципальном районе Республики Татарстан, памятники археологии не выявлены.

15. Обоснования выводов экспертизы:

1. Проведенное археологическое обследование на территории земельного участка, отводимого под объект «Обустройство Вишнево-Полянского нефтяного месторождения (3 очередь)» в Нурлатском муниципальном районе Республики Татарстан выполнено с целью реализации нормы Федерального закона от 25.06. 2002 г. ФЗ-73 «Об объектах культурного наследия (памятниках истории и культуры)

Эксперт  А.И. Юдин

народов Российской Федерации».

В результате археологических работ, произведенных сотрудниками Института археологии им. А.Х. Халикова АН РТ под руководством Ф.Ш. Хузина установлено, что в границах территории земельного участка, отводимого под объект «Обустройство Вишнево-Полянского нефтяного месторождения (3 очередь)» в Нурлатском муниципальном районе Республики Татарстан памятники археологии не выявлены.

2. Представленная на экспертизу документация, содержащая результаты исследований, в соответствии с которыми определяется наличие или отсутствие объектов, обладающих признаками объекта культурного наследия, на территории земельного участка, отводимого под объект «Обустройство Вишнево-Полянского нефтяного месторождения (3 очередь)» в Нурлатском муниципальном районе Республики Татарстан, подлежащего воздействию земляных, строительных, мелиоративных, хозяйственных работ и иных работ выполнена в соответствии с требованиями Федерального закона от 25.06.2002 г. № 73-ФЗ «Об объектах культурного наследия (памятниках истории и культуры) народов Российской Федерации» и Положением о порядке проведения археологических полевых работ и составления научной отчётной документации, утвержденным постановлением Отделения историко-филологических наук Российской академии наук от 27 ноября 2013 г. № 85.

16. Выводы:


1. На территории земельного участка, отводимого под объект «Обустройство Вишнево-Полянского нефтяного месторождения (3 очередь)» в Нурлатском муниципальном районе Республики Татарстан объекты культурного наследия, включенные в реестр, выявленные объекты культурного наследия, объекты, обладающие признаками объекта культурного наследия, отсутствуют; проведение земляных, строительных, мелиоративных, хозяйственных и иных работ **ВОЗМОЖНО (положительное заключение).**

Дата оформления акта экспертизы: 16 октября 2017 г.

Государственный эксперт
по проведению государственной
историко-культурной экспертизы




Юдин А.И.

Эксперт  А.И. Юдин

Перечень приложений к заключению экспертизы:

1.	Документация, содержащая результаты исследований, в соответствии с которыми определяется наличие или отсутствие объектов культурного наследия, включенных в реестр, выявленных объектов культурного наследия либо объектов, обладающих признаками объекта культурного наследия, на земельных участках, подлежащих воздействию земляных, строительных, мелиоративных, хозяйственных работ и иных работ по проекту строительства объекта «Обустройство Вишнево-Полянского нефтяного месторождения (3 очередь)» в Нурлатском муниципальном районе Республики Татарстан. Автор – Хузин Ф.Ш., Казань, 2017.	на 59 л.
2.	Договор возмездного оказания услуг на проведение государственной историко-культурной экспертизы	на 6 л.

Эксперт  А.И. Юдин